



Otros Informes

Enfoque Competitivo

Y... ¿Dónde está el emprendedor?

19 de noviembre de 2015

Apunte Económico

La Vuelta es Asia-Pacífico

10 de noviembre de 2015

Enfoque Competitivo

Mejor con Jarillón

29 de octubre de 2015

Apunte Económico

Con Agencia y la Sucursal

20 de octubre de 2015

Enfoque Competitivo

La araña detrás de la tela

05 de octubre de 2015

Apunte Económico

Un Valle sin Distancias

22 de septiembre de 2015

Enfoque Competitivo

Movimiento en la Zona

10 de septiembre de 2015

Apunte Económico

¿Para dónde va la economía?
Encuesta Ritmo empresarial - ERE

II semestre de 2015

01 de septiembre de 2015

Esta información llega a usted **gracias a:**



Totalmente Confiable

Si huele a piña, banano y...

Los resultados del Censo Nacional Agropecuario (CNA 2014) recientemente publicados por el DANE revelaron que el Valle del Cauca es el principal productor agrícola de Colombia, al registrar una participación de 9,6% en el volumen total de la producción nacional (33,2 millones de toneladas). Otro resultado destacado del CNA 2014 corresponde a que el área total agrícola cosechada en el Valle del Cauca (0,47 millones de ha) correspondió a 6,8% del total nacional (6,9 millones de ha).

Asimismo, los resultados del CNA evidenciaron la diversidad productiva del campo vallecaucano: el Departamento es el primer productor en Colombia de banano común (15,9% del total nacional) y aguacate (21,7%); y el segundo productor nacional de piña (13,7%).

En el sector pecuario, el Valle del Cauca también sobresale en el contexto nacional al ser el cuarto productor de cerdo (6,0%) y el tercero en número de aves (14,0%).



Resultados del CNA 2014 para el Valle del Cauca

Pág. 2



Inventario pecuario

Pág. 3



Área sembrada por tipo de cultivos

Pág. 4



Producción Agrícola

Pág. 4

En este informe se analizan los principales resultados del Censo Nacional Agropecuario – CNA 2014 realizado por el DANE. Se resaltan los principales resultados para el Valle del Cauca, entre los cuales destacan que este Departamento es el principal productor agrícola de Colombia, siendo líder en la producción de aguacate, banano común, caña de azúcar y segundo productor nacional de piña.

Además, se destaca que la estructura productiva del campo vallecaucano es una de las más diversificadas del País.

De dónde veníamos

En Colombia se han realizado tres censos nacionales agropecuarios y los resultados del más reciente de estos corresponden al implementado por el Departamento Nacional de Estadísticas - DANE en 2014¹. El objetivo principal de este ejercicio fue actualizar la información de las zonas rurales del País, toda vez que el anterior censo se había realizado hace 45 años.

El CNA 2014 cubrió el área rural dispersa del País, es decir, se excluyeron de este estudio las cabeceras municipales y los centros poblados². En esta ocasión, el ejercicio se llevó a cabo a través de encuestas presenciales a agricultores, indígenas raizales, afrocolombianos, palenques y la población de los parques nacionales, cubriendo así los 1.101 municipios del País y recolectando información de 110 millones de hectáreas.

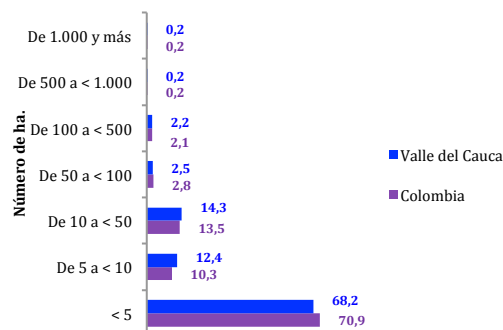
¹ CNA disponible de 1960 y 1970.

² En el CNA se definió una unidad censal de cobertura, en este caso fue el predio rural, censando al productor agropecuario y definiendo las unidades de análisis (Unidades de Producción Agropecuaria – UPA) que se encontraban al interior de los predios.

Resultados del CNA 2014 para el Valle del Cauca

El CNA 2014, registró que las Unidades de Producción Agropecuaria (UPA) de menos de 5 hectáreas representaron 70,9% del total nacional y ocuparon 2,4% del área rural dispersa censada. En el Valle del Cauca, la situación es similar, ya que las UPA de menos de 5 hectáreas representaron 68,2% del total y ocuparon 3,7% del área rural dispersa censada, mientras las UPA de más de 500 hectáreas representaron 0,4% del total y ocuparon 55,8% del área rural dispersa censada.

Gráfico 1. Distribución (%) del número de UPA por tamaño (ha.) área rural dispersa censada



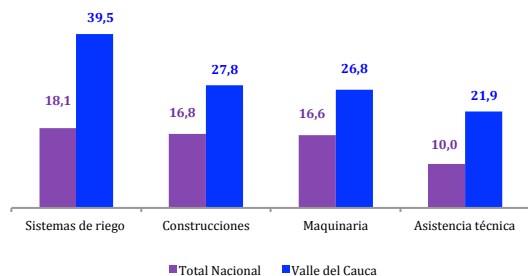
Fuente: DANE, CNA 2014 – Elaboración Cámara de Comercio de Cali

Según los resultados del CNA – 2014, las UPA del Valle del Cauca disponen de mayor dotación de infraestructura productiva en comparación con el promedio de las UPA del País. De esta forma, mientras 39,5% de las UPA del Valle del Cauca cuentan con *sistemas de riego*, apenas 18,1% del total de las UPA del País cuenta con este tipo de infraestructura productiva.

En el mismo sentido, mientras 27,8% de las UPA del Valle cuenta con *construcciones* y 26,8% utiliza *maquinaria* en sus procesos de producción, los registros para las UPA en Colombia fueron 16,8% y 16,6%, respectivamente (Gráfico 2).

De igual forma, se identificó que mientras para 21,9% de las UPA del Departamento, sus propietarios o administradores han solicitado *asistencia técnica* para el desarrollo de actividades agropecuarias, el registro para Colombia fue de 10,0%. Este resultado sugiere mayor conocimiento incorporado al proceso productivo.

Gráfico 2. Participación (%) de UPA con tenencia de construcciones, maquinaria, sistemas de riego y asistencia técnica



Fuente: DANE, CNA 2014 – Elaboración Cámara de Comercio de Cali

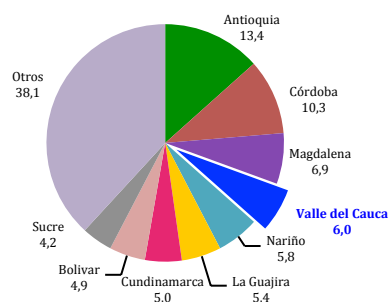
En 92,8% de las UPA del Valle del Cauca, los productores declararon tener acceso a agua para el desarrollo de actividades agropecuarias, similar al registro nacional (93,6%).

Inventario Pecuario

El inventario bovino para el área rural dispersa censada del Valle del Cauca representó 2,1% (454 mil cabezas) de 21,4 millones que hay en Colombia. Por su parte, Antioquia, Córdoba, Casanare y Meta representaron en conjunto 35,8% del total de cabezas del País.

En el caso del inventario porcino, el Valle del Cauca registró 63 mil cabezas, ocupando el cuarto lugar nacional y contribuyendo con 6,0% del total. El inventario porcino de Antioquia, Córdoba, Magdalena, Valle, Nariño, La Guajira y Cundinamarca representa 52,8% del total nacional (Gráfico 3).

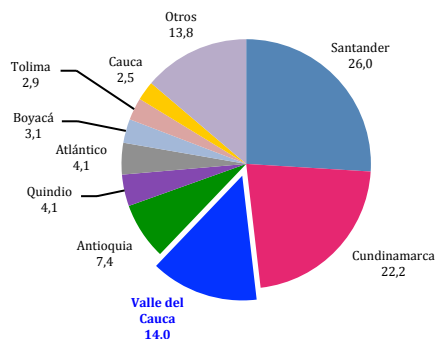
Gráfico 3. Distribución (%) número de cabezas en el inventario porcino nacional 2014



Fuente: DANE, CNA 2014 – Elaboración Cámara de Comercio de Cali

El Valle del Cauca fue el tercer departamento con mayor número de aves en 2014. El inventario en el área rural dispersa del Departamento fue de 101 millones de aves, 14,0% de 720 millones que hay en Colombia (Gráfico 4).

Gráfico 4. Distribución (%) departamental del inventario avícola nacional 2014



Fuente: DANE, CNA 2014 – Elaboración Cámara de Comercio de Cali

De otra parte, el inventario de búfalos, equinos, ovinos y caprinos en el área rural dispersa censada del Valle del Cauca fue de 40 mil cabezas, 1,4% del total del inventario nacional. La Guajira (30,3%), Córdoba (7,4%), Magdalena (6,5%) y Antioquia (6,2%) representaron en conjunto 50,4% del total.

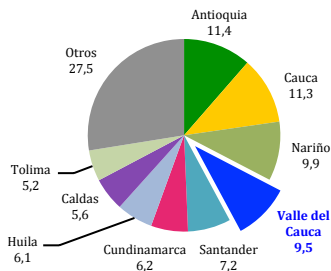


Área sembrada por tipo de cultivos

Existen tres tipos de cultivos, *los permanentes, los transitorios y los asociados*. En el Valle del Cauca predominan los permanentes (85,2%), es decir, aquellos que después de un tiempo de plantados alcanzan edad productiva, permitiendo cosechas durante varios años.

Cabe anotar que el Suroccidente colombiano (Valle del Cauca, Cauca y Nariño) aporta 30,7% de los cultivos permanentes del País (Gráfico 5).

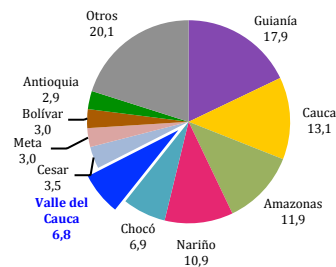
Gráfico 5. Distribución (%) departamental área total agrícola sembrada por cultivo permanente



Fuente: DANE, CNA 2014 – Elaboración Cámara de Comercio de Cali

Por su parte, los cultivos asociados ³ corresponden a 7,5% del área agrícola sembrada en el Departamento, y junto a Cauca y Nariño representan 30,8% del total nacional (Gráfico 6).

Gráfico 6. Distribución (%) departamental área total agrícola sembrada por cultivo asociado

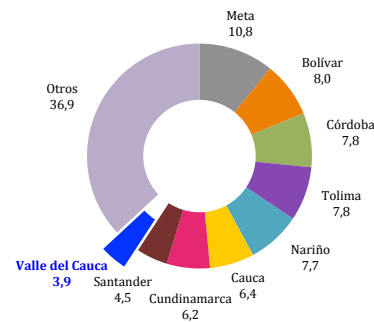


Fuente: DANE, CNA 2014 – Elaboración Cámara de Comercio de Cali

³ Corresponde a la práctica generalizada de siembra entrecruzada de dos o más productos que comparten una misma superficie.

En el caso de los cultivos transitorios⁴, estos representan 7,4% del área sembrada en el Valle del Cauca. En este tipo de cultivos, el Departamento representa 3,9% del total nacional (Gráfico 7).

Gráfico 7. Distribución (%) departamental área total agrícola sembrada por cultivos transitorios



Fuente: DANE, CNA 2014 – Elaboración Cámara de Comercio de Cali

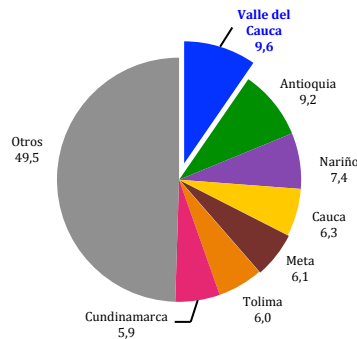
Producción Agrícola

El CNA - 2014 reveló que el Valle del Cauca es el principal productor agrícola de Colombia, al registrar una participación de 9,6% en el total nacional (33,2 millones de toneladas), reportando 6,8% del área total agrícola cosechada en el País (6,9 millones de hectáreas).

Los departamentos de Valle del Cauca, Cauca y Nariño representaron en conjunto 23,3% de la producción agrícola del País. De esta forma, tres de los cuatro principales departamentos productores agrícolas de Colombia están el Suroccidente (Gráfico 8).

⁴ Tierras que se aprovechan para cultivos cuyo ciclo vegetativo o de crecimiento es de menos de un año.

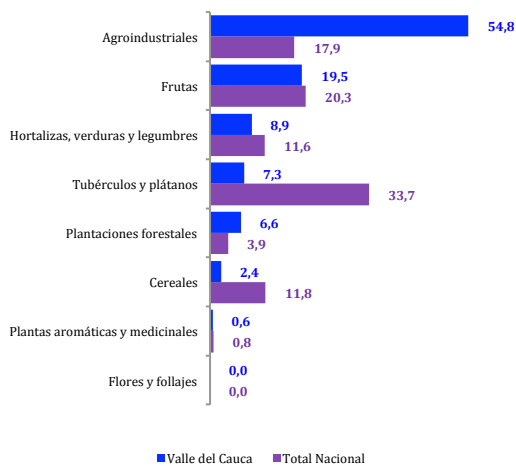
Gráfico 8. Distribución (%) departamental de producción agrícola total



Fuente: DANE, CNA 2014 – Elaboración Cámara de Comercio de Cali

Según el tipo de productos agrícolas, los resultados del CNA – 2014 muestran que el Valle del Cauca sobresale por la participación de cultivos agroindustriales⁵ y plantaciones forestales (Gráfico 9).

Gráfico 9. Distribución (%) de producción por grandes grupos de cultivos 2014



Fuente: DANE, CNA 2014 – Elaboración Cámara de Comercio de Cali

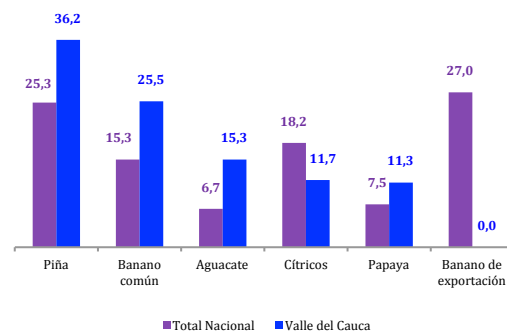
El área agrícola sembrada de los cultivos agroindustriales del Valle del Cauca se encuentra distribuida entre caña de azúcar (54,3%), otros agroindustriales (22,7%), café

(18,7%), caña panelera (2,4%) y cacao (1,8%), principalmente.

Según los resultados del CNA – 2014, los departamentos de Valle del Cauca y Cauca registraron la mayor participación de UPA con presencia de cultivos de caña de azúcar del País (92,7% del área sembrada rural dispersa censada).

Los resultados del CNA 2014, registraron que el banano de exportación, la piña y los cítricos representaron 70,5% del total de la producción de frutales en Colombia. Para el Valle del Cauca, los frutales de mayor participación fueron piña (36,2%), banano común (25,5%), aguacate (15,3%) y papaya (11,3%) (Gráfico 10).

Gráfico 10. Distribución (%) producción de frutales 2013



Fuente: DANE, CNA 2014 – Elaboración Cámara de Comercio de Cali

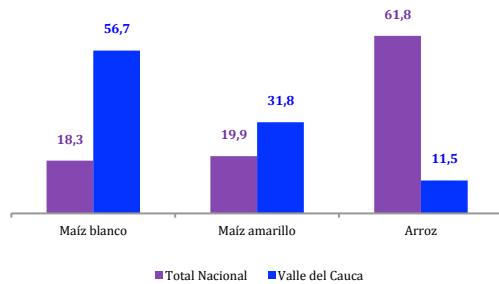
En efecto, el Valle del Cauca es el primer productor de Colombia de banano común y aguacate con una participación de 15,9% y 21,7%, respectivamente; y es el segundo productor nacional de piña (13,7% del total).

Los cultivos de arroz representaron 61,8% de la producción de cereales del País, mientras para el Valle del Cauca el maíz blanco (56,7%) ocupó el primer lugar en este tipo de cultivos y el arroz participó con 11,5% del total de la producción de cereales del Departamento (Gráfico 11).

⁵ Cultivos de café, cacao, caña, caucho fique, higuera, olivo y palma africana.



Gráfico 11. Distribución (%) producción de cereales 2013



Fuente: DANE, CNA 2014 – Elaboración Cámara de Comercio de Cali

En síntesis, según los resultados del CNA – 2014, el Valle del Cauca, además de ser el principal productor de caña de azúcar, es el primer productor nacional de banano común y aguacate; y es el segundo productor nacional de piña.

El Departamento, con menos de 2% del área de Colombia, se destaca por contar con una de las estructuras productivas agrícolas más diversificada del País y ser el mayor productor agrícola nacional (9,6% del total).

Además, el Valle del Cauca, junto a Cauca y Nariño representan 23,3% de la producción agrícola colombiana, lo que convierte a esta zona del País en estratégica para la producción de alimentos y la producción agrícola y agroindustrial.

En la medida que la reactivación del campo juegue un papel relevante en las políticas de desarrollo productivo, el Suroccidente colombiano cuenta con el potencial y la vocación para seguir consolidándose como la despensa alimentaria del País.